

**РОССИЙСКАЯ ФЕДЕРАЦИЯ  
БЕЛГОРОДСКАЯ ОБЛАСТЬ**



**ПРЕДСЕДАТЕЛЬ СОВЕТА ДЕПУТАТОВ  
СТАРООСКОЛЬСКОГО ГОРОДСКОГО ОКРУГА**

**ПОСТАНОВЛЕНИЕ**

« 05 » июня 2019 г.

№ 47-01-03

**О назначении публичных слушаний  
по вопросам градостроительной  
деятельности**

В соответствии с Федеральным законом от 06 октября 2003 года № 131-ФЗ «Об общих принципах организации местного самоуправления в Российской Федерации», Порядком организации и проведения общественных обсуждений или публичных слушаний по вопросам градостроительной деятельности в Старооскольском городском округе Белгородской области, утвержденным решением Совета депутатов Старооскольского городского округа от 11 июля 2018 года № 122, руководствуясь Уставом Старооскольского городского округа Белгородской области

**ПОСТАНОВЛЯЮ:**

1. Назначить публичные слушания по проекту документации по планировке территории (проекту планировки и проекту межевания территории), предусматривающей размещение линейного объекта: «Строительство транспортной инфраструктуры в районе индивидуальной застройки «Казацкий» в Старооскольском городском округе Белгородской области» (далее – Проект) (материалы прилагаются).

2. Инициатор публичных слушаний – областное государственное казенное учреждение «Управление дорожного хозяйства и транспорта Белгородской области».

Организатор публичных слушаний – управление архитектуры и градостроительства департамента строительства и архитектуры администрации Старооскольского городского округа.

Срок проведения публичных слушаний – с 10 июня 2019 года по 08 июля 2019 года.

3. Организатору публичных слушаний обеспечить:

3.1. Подготовку и опубликование в установленный срок оповещения о начале публичных слушаний по Проекту в газете «Зори»;

3.2. Размещение Проекта и информационных материалов к нему на официальном сайте органов местного самоуправления

Старооскольского городского округа <http://www.oskolregion.ru> в информационно-телекоммуникационной сети Интернет.

4. Провести экспозицию Проекта:

место проведения: Российская Федерация, Белгородская область, Старооскольский городской округ, город Старый Оскол, улица Революционная, дом 48, 1 этаж;

дата открытия: 10 июня 2019 года;

срок проведения: с 10 июня 2019 года по 08 июля 2019 года;

время посещения: понедельник с 08 часов 30 минут до 12 часов 30 минут, с 13 часов 30 минут до 17 часов 30 минут, среда с 08 часов 30 минут до 12 часов 30 минут, с 13 часов 30 минут до 17 часов 30 минут, кроме нерабочих праздничных дней.

5. Провести собрание участников публичных слушаний в 15 часов 00 минут 08 июля 2019 года по адресу: Российская Федерация, Белгородская область, Старооскольский городской округ, город Старый Оскол, улица Ленина, дом 46/17 (большой зал администрации Старооскольского городского округа).

Председательствующий на публичных слушаниях – Мещеряков Сергей Викторович – начальник управления архитектуры и градостроительства департамента строительства и архитектуры администрации Старооскольского городского округа.

Секретарь публичных слушаний – Радченко Тамара Владимировна – главный специалист отдела генплана и информационного обеспечения градостроительной деятельности управления архитектуры и градостроительства департамента строительства и архитектуры администрации Старооскольского городского округа.

6. Участники публичных слушаний, прошедшие в установленном порядке идентификацию, имеют право вносить свои предложения и замечания по Проекту в срок до 08 июля 2019 года:

в письменной форме по адресу: Российская Федерация, Белгородская область, Старооскольский городской округ, город Старый Оскол, улица Революционная, дом 48, управление архитектуры и градостроительства департамента строительства и архитектуры администрации Старооскольского городского округа, или на e-mail: [arhitekt-oskol@yandex.ru](mailto:arhitekt-oskol@yandex.ru) на имя Организатора публичных слушаний;

посредством записи в журнале учета посетителей экспозиции Проекта;

в письменной и устной форме в ходе проведения собрания участников публичных слушаний.

7. Опубликовать настоящее постановление в газете «Зори», разместить на официальном сайте органов местного самоуправления Старооскольского городского округа и в сетевом издании «Оскольский край.ру» (<https://oskol-kray.ru>) в информационно – телекоммуникационной сети Интернет.

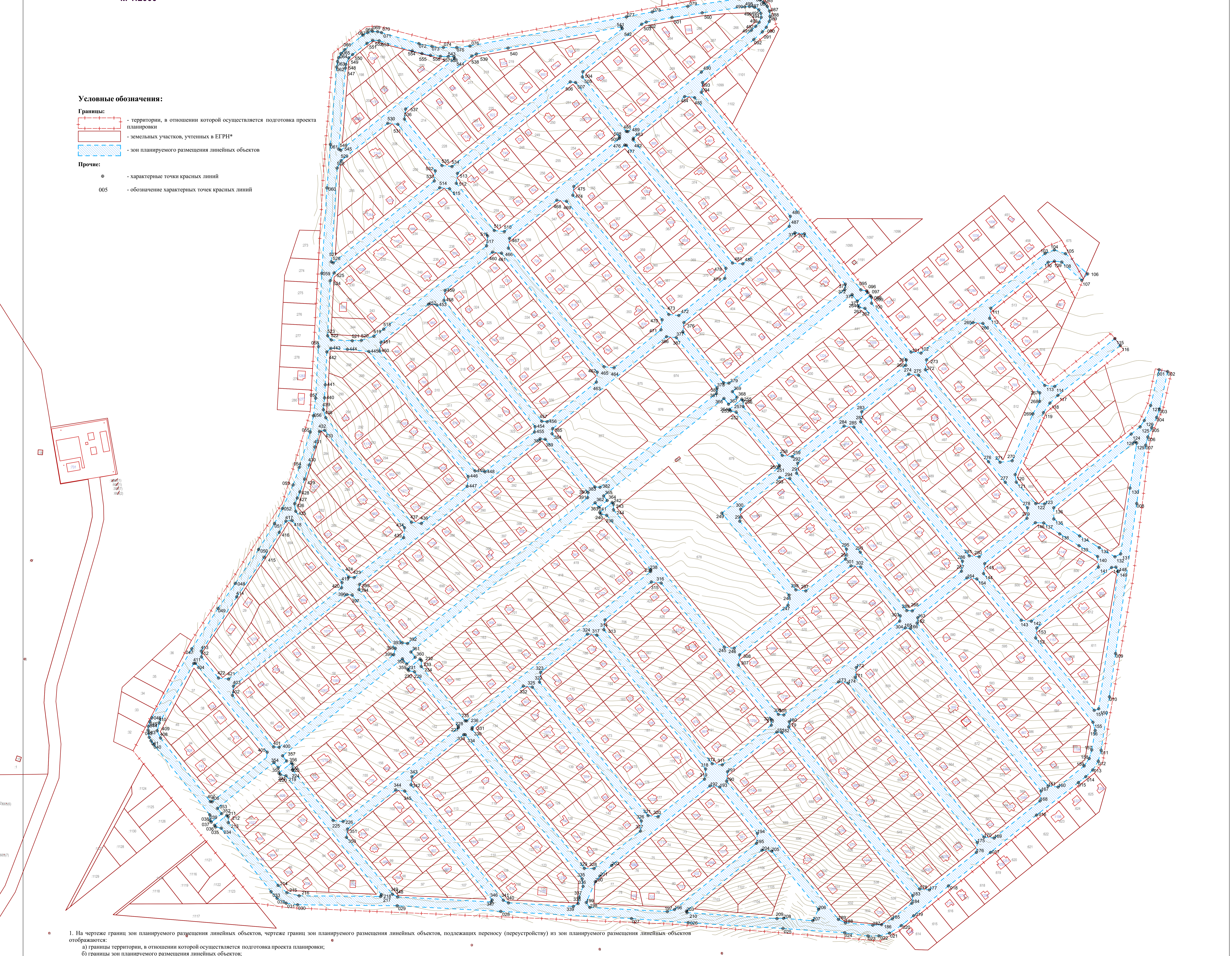
8. Настоящее постановление вступает в силу со дня его подписания.

**Председатель Совета депутатов  
Старооскольского городского округа**

**Е.И. Согуляк**

Чертеж границ зон планируемого размещения линейных объектов, чертеж границ зон планируемого размещения линейных объектов, подлежащих переносу (переустройству) из зон планируемого размещения линейных объектов  
 М 1:2000

- Условные обозначения:**
- Границы:**
- территории, в отношении которой осуществляется подготовка проекта планировки
  - земельных участков, учтенных в ЕГРН\*
  - зон планируемого размещения линейных объектов
- Прочие:**
- ⊙ - характерные точки красных линий
  - 005 - обозначение характерных точек красных линий



1. На чертеже границ зон планируемого размещения линейных объектов, чертеже границ зон планируемого размещения линейных объектов, подлежащих переносу (переустройству) из зон планируемого размещения линейных объектов отображаются:
    - а) границы территории, в отношении которой осуществляется подготовка проекта планировки;
    - б) границы зон планируемого размещения линейных объектов;
    - в) номера характерных точек границ зон планируемого размещения линейных объектов, в том числе точек начала и окончания, точек изменения описания границ таких зон;
    - г) границы зон с особыми условиями использования территорий, подлежащие установлению в связи с размещением линейных объектов;
    - д) границы зон планируемого размещения линейных объектов, подлежащих переносу (переустройству) из зон планируемого размещения линейных объектов;
    - е) номера характерных точек границ зон планируемого размещения линейных объектов, подлежащих переносу (переустройству) из зон планируемого размещения линейных объектов;
    - ж) границы зон с особыми условиями использования территорий, подлежащие установлению в связи с размещением линейных объектов, подлежащих переносу (переустройству) из зон планируемого размещения линейных объектов.
  2. Перечень координат характерных точек границ зон планируемого размещения линейных объектов см. текстовую часть проекта планировки.
  3. Границы зон с особыми условиями использования территорий, подлежащие установлению в связи с размещением линейных объектов, не отображены ввиду отсутствия необходимости в установлении таких зон в связи с размещением данных линейных объектов.
  4. Границы зон планируемого размещения линейных объектов, подлежащих переносу (переустройству) из зон планируемого размещения линейных объектов, не отображены, ввиду отсутствия таких объектов.
- \* Отображаются в целях информационной целостности чертежа и не подлежат утверждению.

					2019	ГК от 06.05.2019 № 02-243		
					Строительство транспортной инфраструктуры в микрорайоне ИЖС «Казачий» в Старооскольском городском округе Белгородской области			
Изм.	Кол.уч.	Лист	Док.	Подпись	Дата	Проект планировки территории	Стация	Лист
Нач. отд.						Основная часть (утверждаемая)	П	2
Проверил						Чертеж границ зон планируемого размещения линейных объектов М 1:2000	ГУП "Архитектурно-планировочное бюро"	
Исполнил								

**Чертеж красных линий**  
**М 1:2000**


**Условные обозначения:**


**Красные линии:**

 - Существующие

 - Устанавливаемые проектом планировки

**Границы:**

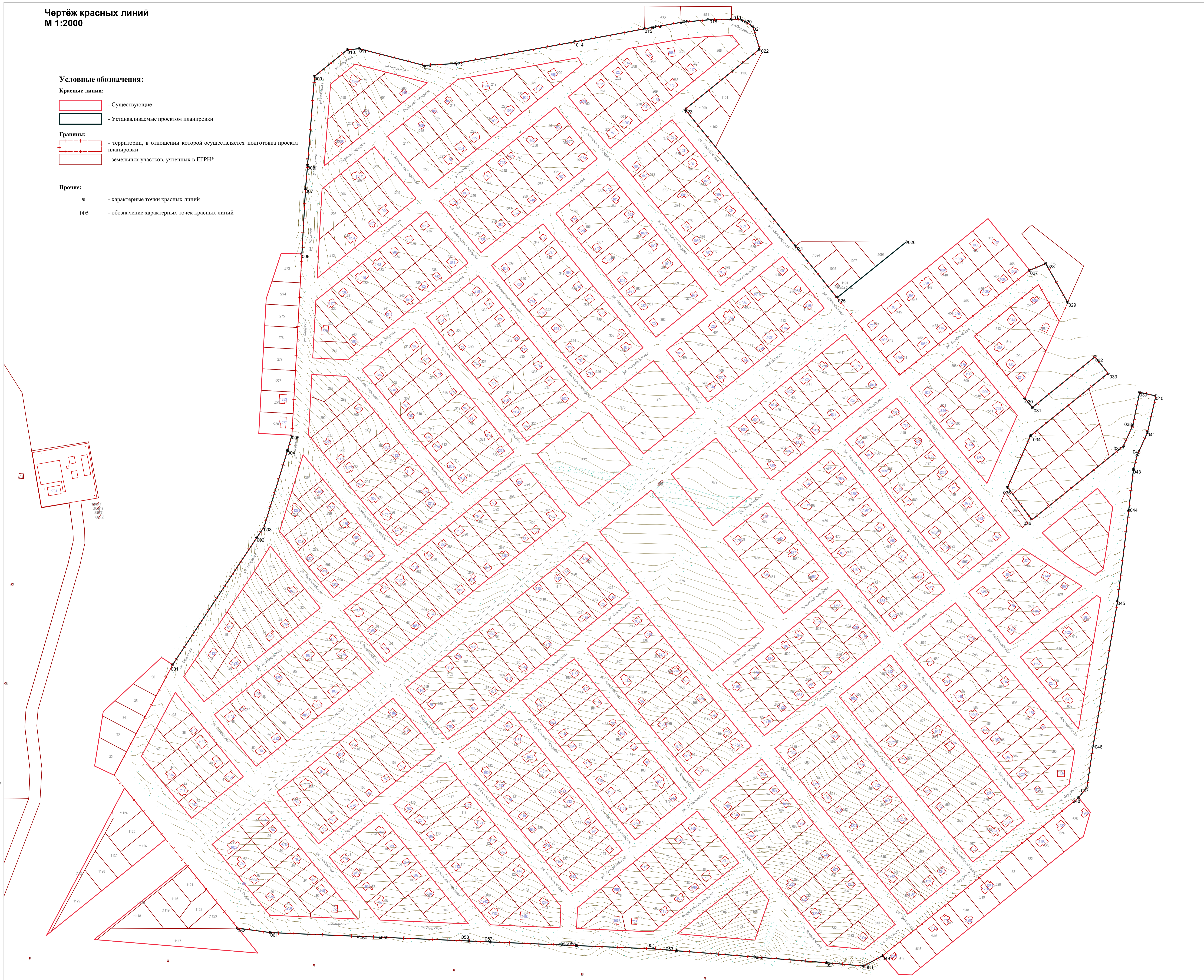
 - территории, в отношении которой осуществляется подготовка проекта планировки

 - земельных участков, учтенных в ЕГРН\*

**Прочие:**

 - характерные точки красных линий

005 - обозначение характерных точек красных линий



1. Проект планировки территории, выполнен на основании ГК от 06.05.2019 № 02-243 и технического задания на разработку проекта планировки "Строительство транспортной инфраструктуры в микрорайоне ИЖС «Казачий» в Старооскольском городском округе Белгородской области", расположенной в кадастровом кварталах 31:05:0103002 и 31:05:013001 Старооскольского городского округа Белгородской области.
2. Топографическая съемка представлена заказчиком. Система координат МСК 31.
3. На чертеже красных линий отображаются:
  - а) границы территории, в отношении которой осуществляется подготовка проекта планировки;
  - б) существующие (ранее установленные в соответствии с законодательством РФ), устанавливаемые и отменяемые красные линии;
  - в) номера характерных точек красных линий, в том числе точек начала и окончания красных линий, точек изменения описания красных линий;
  - г) пояснительные надписи, содержащие информацию о видах линейных объектов применительно к территориям, которые заняты такими объектами или предназначены для их размещения, о видах территорий общего пользования, для которых установлены и (или) устанавливаются красные линии.
4. Существующие красные линии утверждены Постановлением Главы администрации Старооскольского городского округа Белгородской области № 3251 от 21 июля 2011 года "Об утверждении проекта планировки территории с проектом межевания района индивидуальной застройки "Казачий" в городе Старый Оскол". Отменяемые красные линии отсутствуют.

\* Отображаются в целях информационной целостности чертежа и не подлежат утверждению.

					ГК от 06.05.2019 № 02-243				
					Строительство транспортной инфраструктуры в микрорайоне ИЖС «Казачий» в Старооскольском городском округе Белгородской области				
Изм.	Кол.уч.	Лист	Док.	Подпись	Дата	Проект планировки территории	Стадия	Лист	Листов
ГАП		Тимонов				Основная часть (утверждаемая)	П	1	
Нач.отд.		Токарь							
Проверил		Тимонов							
Исполнил		Гончарова				Чертеж красных линий			ГУП "Архитектурно-планировочное бюро"
					М 1:2000				